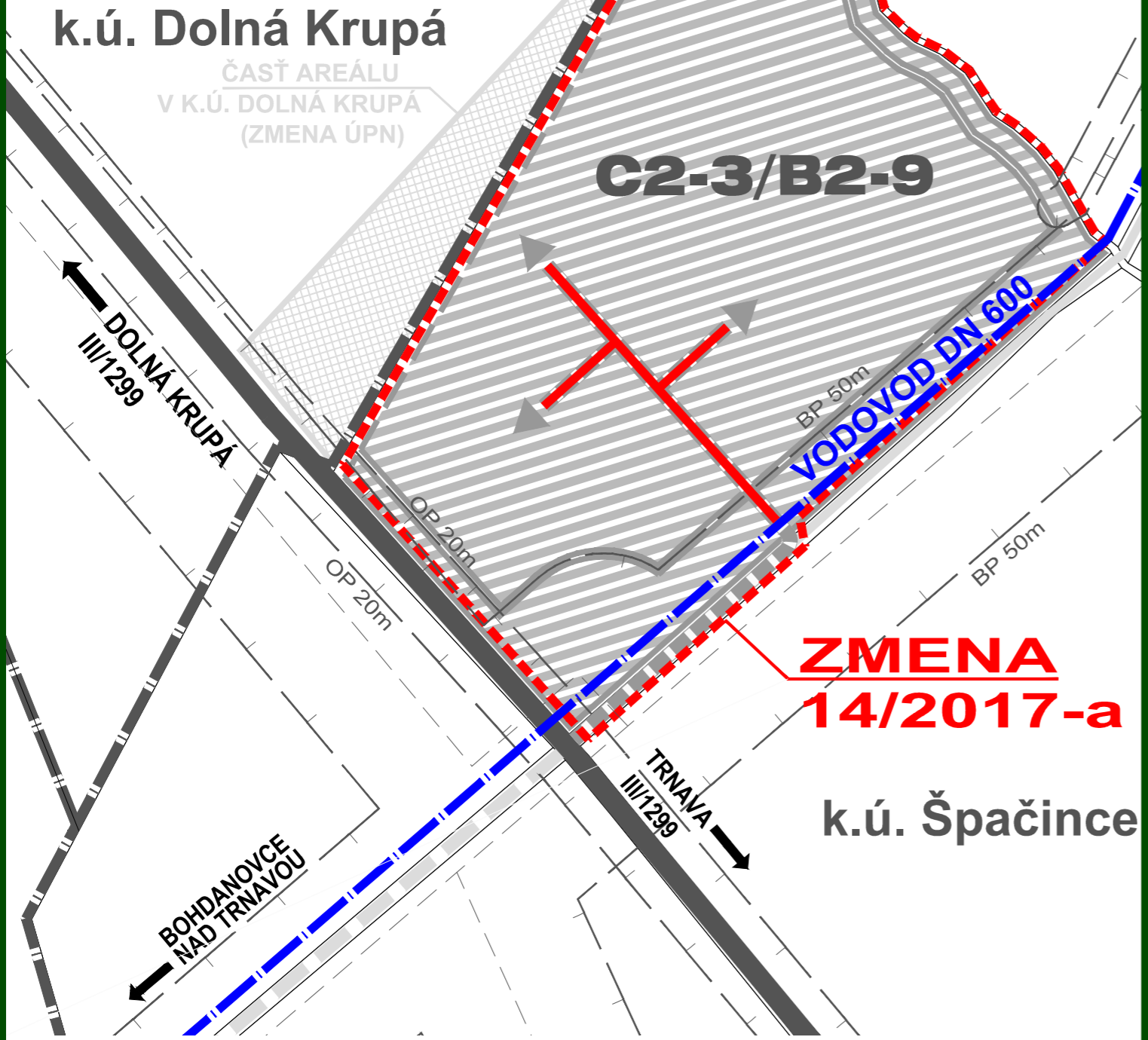



OBEC **ŠPAČINCE**
 SCHVAĽOVACIA DOLOŽKA :
 ÚZEMNÝ PLÁN OBCE **ŠPAČINCE**
ZMENA 14/2017
 BOL SCHVÁLENÝ V OBEČNOM ZASTUPITELSTVE
 DŇA 23.05.2018 UZN.Č. 52/2018 A JEHO ZÁVÄZNÄ
 ČASŤ BOLA VYHLÄSENÄ VZN. Č. 102/2018
 OPRÄVNNÄ OSOBA : PhDr. JÜLIUS ZEMKO
 PODPIS :

PEČIATKA :



ZMENA 14/2017 - ČISTOPIS
ÚZEMNÝ PLÁN OBCE
ŠPAČINCE

M 1:2880



VÝKRES TECHNICKÉHO VYBAVENIA
 VODNÉ HOSPODÄRSTVO

OBJEDNÄVATEĽ: OBEC ŠPAČINCE
 HL. RIEŠITEL': ING. ARCH. EVA KRUPOVÄ
 SPRACOVANÉ: MÄJ, 2018

SCHVÄLENÝ NÄVRH RIEŠENIA ÚZEMNÉHO PLÄNU OBCE
 VRÄTÄNE JEHO ZMIEN


Stav	NÄvrh	Výhľad	
			Hranica katastrálneho územia
			Hranica zastavaného územia k 1. 1. 1990
			Hranica zastavaného územia
			Funkčné plochy
			Vodné toky a plochy
			Súvislé parkovacie plochy
			Cesty II/III, triedy, miestne a účelové komunikácie
			Účelové komunikácie mimo zastavaného územia
			Označenie rozvojových lokalít
			Diaľkový privádzač Dobrá Voda - Dechtice - Trnava
			Vodovod
			Vežový vodojem
			Hranica pásma hygienickej ochrany vodojemu
			Kanalizačný privádzač
			Obecná kanalizácia
			ČOV
			Čistička odpadových vôd
			Čerpacia stanica

ZMENA 14/2017

NÄvrh	
	Hranica riešeného územia zmeny 14/2017
	Funkčné plochy
	Vodovod
	Čistička odpadových vôd
	Čerpacia stanica
	Ochranné pásmo ČOV

ZMENA 14/2017 - ČISTOPIS
ÚZEMNÝ PLÁN OBCE
ŠPAČINCE

M 1:2880



VÝKRES TECHNICKÉHO VYBAVENIA
 VODNÉ HOSPODÄRSTVO

OBJEDNÄVATEĽ: OBEC ŠPAČINCE
 HL. RIEŠITEL': ING. ARCH. EVA KRUPOVÄ
 SPRACOVANÉ: MÄJ, 2018