



Súhrnný prehľad navrhovaných lokalít na poľnohospodárskej pôde určených na zmenu funkčného využitia pri realizácii ZMENY 13/2016 ÚPN obce ŠPAČINCE

ZMENA 13/2016								ZMENA 11/2012			
Názov lokality	Funkčné využitie	Plocha lokality [ha]	Poľnohospodárska pôda [ha]					Ost. plochy	Označenie a Funkčné využitie	Plocha záberu PP [ha]	Vydaný súhlas (§13)
			Záber PP	Extravilan	Druh pozemku	BPEJ/sk	Zmena funkčného o využitia				
B1-7 Senior centrum	Občianska vybavenosť	0,6588	-	0,6588	orná pôda	0139002/2	0,0641	-	A1-23 Horná IBV	0,9068	KPÚ-B B2012/00273 zo dňa 20.10.2012 KPÚ-B 2012/00323 zo dňa 19.12.2012 OPÚ-B 2013/00172 zo dňa 27.8.2013
						0138202/5	0,5947				
E8-1 Senior centrum	Areálová zeleň	0,2480	-	0,2480	orná pôda	0117002/1	0,0498	-	E7-1 Horná súkromná zeleň		
						0138202/5	0,1982				
Účelová komunikácia	Dopravné vybavenie	0,0560	-	0,0560	-	-	-	0,0560	B2-8 Družstevná III služby	-	-
CELKOM ZMENA 13/2016		0,9628	0,0000	0,9628	-	-	0,9068	0,0560	-	0,0000	-


Súhrnný prehľad navrhovaných lokalít na poľnohospodárskej pôde určených na zmenu funkčného využitia pri realizácii
ZMENY 13/2016 ÚPN obce ŠPAČINCE




Súhrnný prehľad navrhovaných lokalít na poľnohospodárskej pôde určených na zmenu funkčného využitia pri realizácii ZMENY 13/2016 ÚPN obce ŠPAČINCE




Súhrnný prehľad navrhovaných lokalít na poľnohospodárskej pôde určených na zmenu funkčného využitia pri realizácii ZMENY 13/2016 ÚPN obce ŠPAČINCE




Súhrnný prehľad navrhovaných lokalít na poľnohospodárskej pôde určených na zmenu funkčného využitia pri realizácii ZMENY 13/2016 ÚPN obce ŠPAČINCE




Súhrnný prehľad navrhovaných lokalít na poľnohospodárskej pôde určených na zmenu funkčného využitia pri realizácii
ZMENY 13/2016 ÚPN obce ŠPAČINCE




Súhrnný prehľad navrhovaných lokalít na poľnohospodárskej pôde určených na zmenu funkčného využitia pri realizácii ZMENY 13/2016 ÚPN obce ŠPAČINCE




Súhrnný prehľad navrhovaných lokalít na poľnohospodárskej pôde určených na zmenu funkčného využitia pri realizácii ZMENY 13/2016 ÚPN obce ŠPAČINCE




Súhrnný prehľad navrhovaných lokalít na poľnohospodárskej pôde určených na zmenu funkčného využitia pri realizácii
ZMENY 13/2016 ÚPN obce ŠPAČINCE




Súhrnný prehľad navrhovaných lokalít na poľnohospodárskej pôde určených na zmenu funkčného využitia pri realizácii ZMENY 13/2016 ÚPN obce ŠPAČINCE




Súhrnný prehľad navrhovaných lokalít na poľnohospodárskej pôde určených na zmenu funkčného využitia pri realizácii ZMENY 13/2016 ÚPN obce ŠPAČINCE




Súhrnný prehľad navrhovaných lokalít na poľnohospodárskej pôde určených na zmenu funkčného využitia pri realizácii ZMENY 13/2016 ÚPN obce ŠPAČINCE




Súhrnný prehľad navrhovaných lokalít na poľnohospodárskej pôde určených na zmenu funkčného využitia pri realizácii
ZMENY 13/2016 ÚPN obce ŠPAČINCE




Súhrnný prehľad navrhovaných lokalít na poľnohospodárskej pôde určených na zmenu funkčného využitia pri realizácii ZMENY 13/2016 ÚPN obce ŠPAČINCE




Súhrnný prehľad navrhovaných lokalít na poľnohospodárskej pôde určených na zmenu funkčného využitia pri realizácii
ZMENY 13/2016 ÚPN obce ŠPAČINCE



Súhrnný prehľad navrhovaných lokalít na poľnohospodárskej pôde určených na zmenu funkčného využitia pri realizácii ZMENY 13/2016 ÚPN obce ŠPAČINCE



Súhrnný prehľad navrhovaných lokalít na poľnohospodárskej pôde určených na zmenu funkčného využitia pri realizácii
ZMENY 13/2016 ÚPN obce ŠPAČINCE



Súhrnný prehľad navrhovaných lokalít na poľnohospodárskej pôde určených na zmenu funkčného využitia pri realizácii ZMENY 13/2016 ÚPN obce ŠPAČINCE

