

































SCHVÁLENÝ NÁVRH RIEŠENIA
 ÚZEMNÉHO PLÁNU OBCE A JEHO ZMENY

ZMENA 15/2018

-  Hranica katastrálneho územia
-  Hranica zastavaného územia - jestvujúca / návrh
-  Zastavané plochy - rodinné domy / byty
-  Plochy nekomerčnej občianskej vybavenosti
-  Plochy komerčnej obč. vybavenosti - obchody a služby
-  Športové zariadenia
-  Nezávadná výroba a služby - jestvujúca / návrh
-  Poľnohospodárska výroba
-  Poľnohospodárska pôda
-  Plochy závlah
-  Záhradkárské osady
-  Verejná zeleň - jestvujúca / návrh
-  Nelesná drevinová vegetácia
-  Vodné toky
-  Plochy funkčne zmiešané - služby a bývanie - návrh
-  Plochy zelene - záhradnícky areál - návrh
-  Ochranné a bezp. pásma všetkých druhov
-  Diaľkový vodovod. privádzač Dobrá Voda - Trnava
-  Kanalizačný tlakový privádzač
-  Diaľkový telekomunikačný kábel
-  Plynovod VVTL - tranzitný 1x1400, 3x1200 s bezpečnostným pásmom
-  Plynovod VVTL - 6,4 MPa
-  Plynovod VVTL - 2,5 MPa
-  Teplovod
-  Elektrické vedenie 400 kV, 220 kV, 110 kV
-  Elektrické vedenie 22 kV
-  Cestná sieť II. a III. triedy
-  Cyklistická cestička
-  Výhradné ložisko "Špačince, zemný plyn (13)" s určeným dobývacím priestorom (DP) bez určenej organizácie
-  Prekážkové roviny letiska Boleráz
-  Hranica a plochy chráneného vtáčieho územia Špačinsko-nižnianske polia
-  Prieskumné územie (PÚ) Trnava - horľavý zemný plyn (P3/14) s platnosťou do 31.3.2018 (držiteľia NAFTA, a.s., Bratislava - 50%, Vermilion Slovakia Exploration, s.r.o., Bratislava - 50%)

**ZMENA
 15/2018**

ZMENA 15/2018 - NÁVRH
 ÚZEMNÝ PLÁN OBCE
ŠPAČINCE

VÝKRES ŠIRŠÍCH VZŤAHOV



OBJEDNÁVATEL: OBEC ŠPAČINCE
 HL. RIEŠITEL: ING. ARCH. EVA KRUPOVÁ
 SPRACOVANÉ: NOVEMBER, 2018

M 1 : 10 000